





Trischelwald

Anlagenstandorte und Verlauf Wanderweg "Mittelweg"

Planungsraum: Nordschwarzwald
Landkreis: Freudenstadt

Legende

-  Geplanter Anlagenstandort
N163@164m
-  Rotorüberflug (r = 82,35 m)
-  Wanderweg Mittelweg
-  Gemeinde



1:15.000



Erstellt: 27.02.2025
Anwender: ALTUS renewables GmbH
Kleinoberfeld 5
76135 Karlsruhe

Gezeichnet: M. Beier

Geprüft: F. Keller

Im Auftrag von: S. Alte

ETRS 1989 UTM Zone 32N

Layout entspricht Format DIN A3

Wanderweg © OpenStreetMap